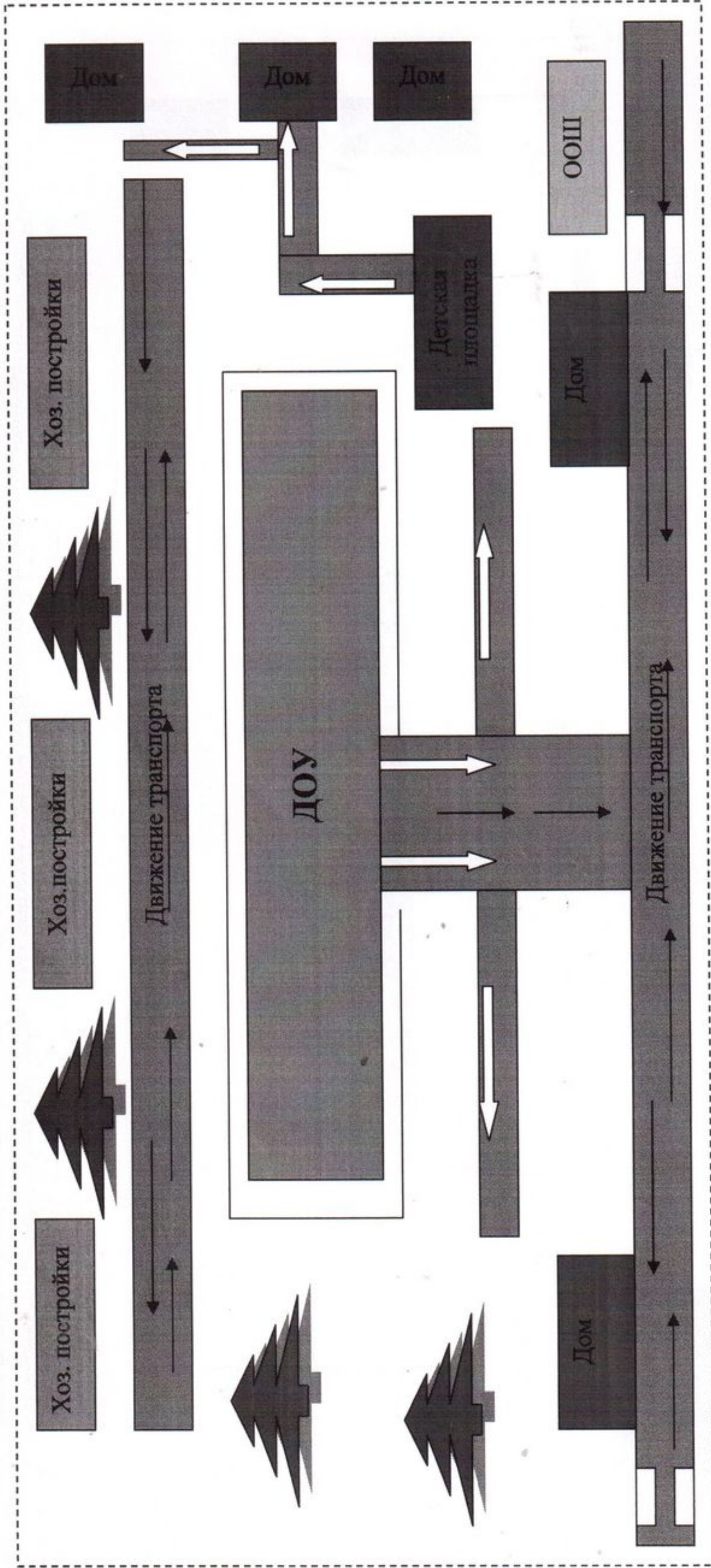



1. План – схемы ДОУ
 1.1. Район расположения ДОУ, пути движения транспортных средств и детей



- Движение транспорта →
- Проезжая часть —
- Движение детей ⇨
- Ограждение ДОУ —
- Пешеходный переход |||

1.2. Организация дорожного движения в непосредственной близости от ДОУ с размещением соответствующих технических средств, маршруты движения детей и расположение парковочных мест.



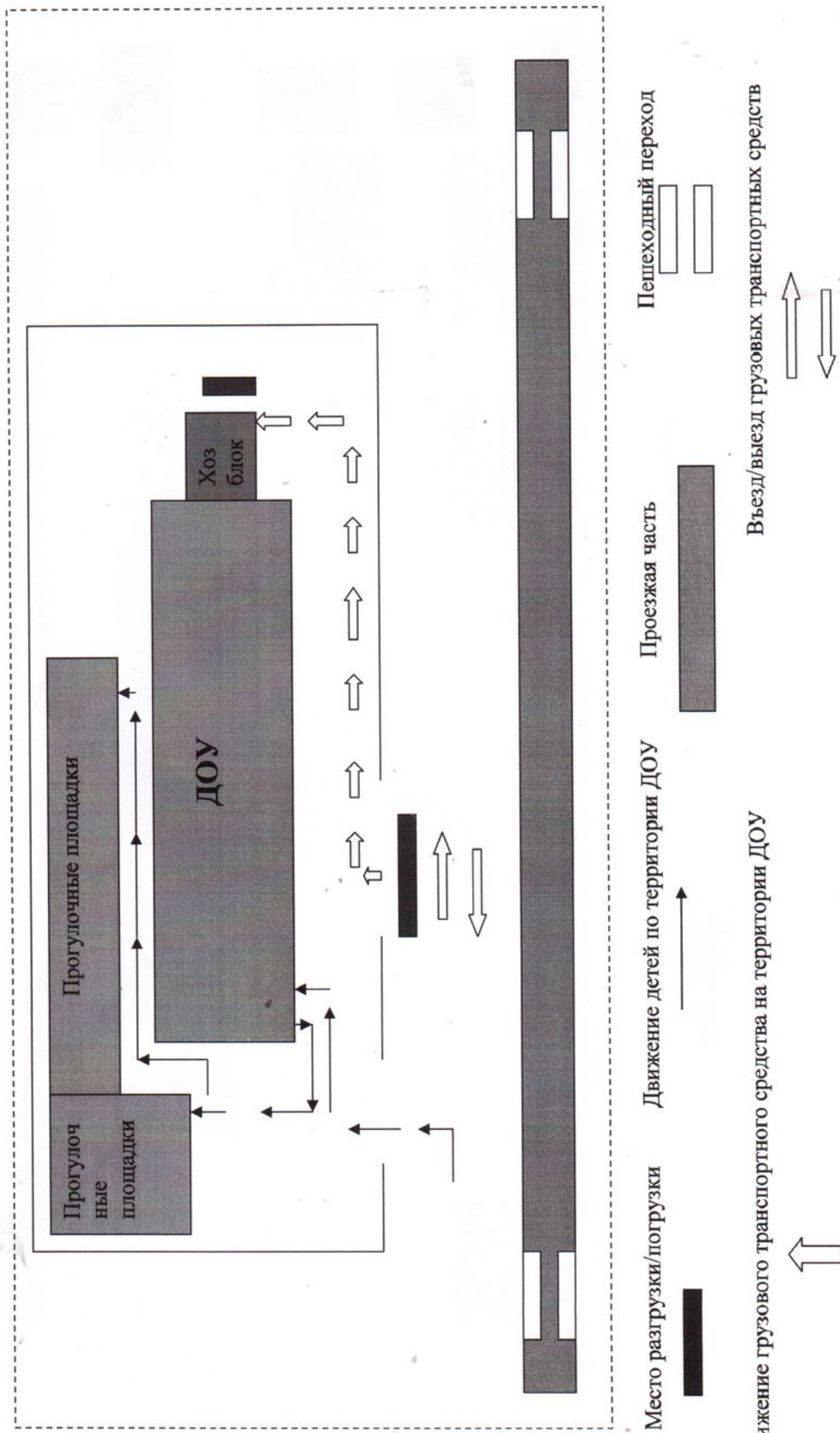
Ограждение ДОУ

Движение детей

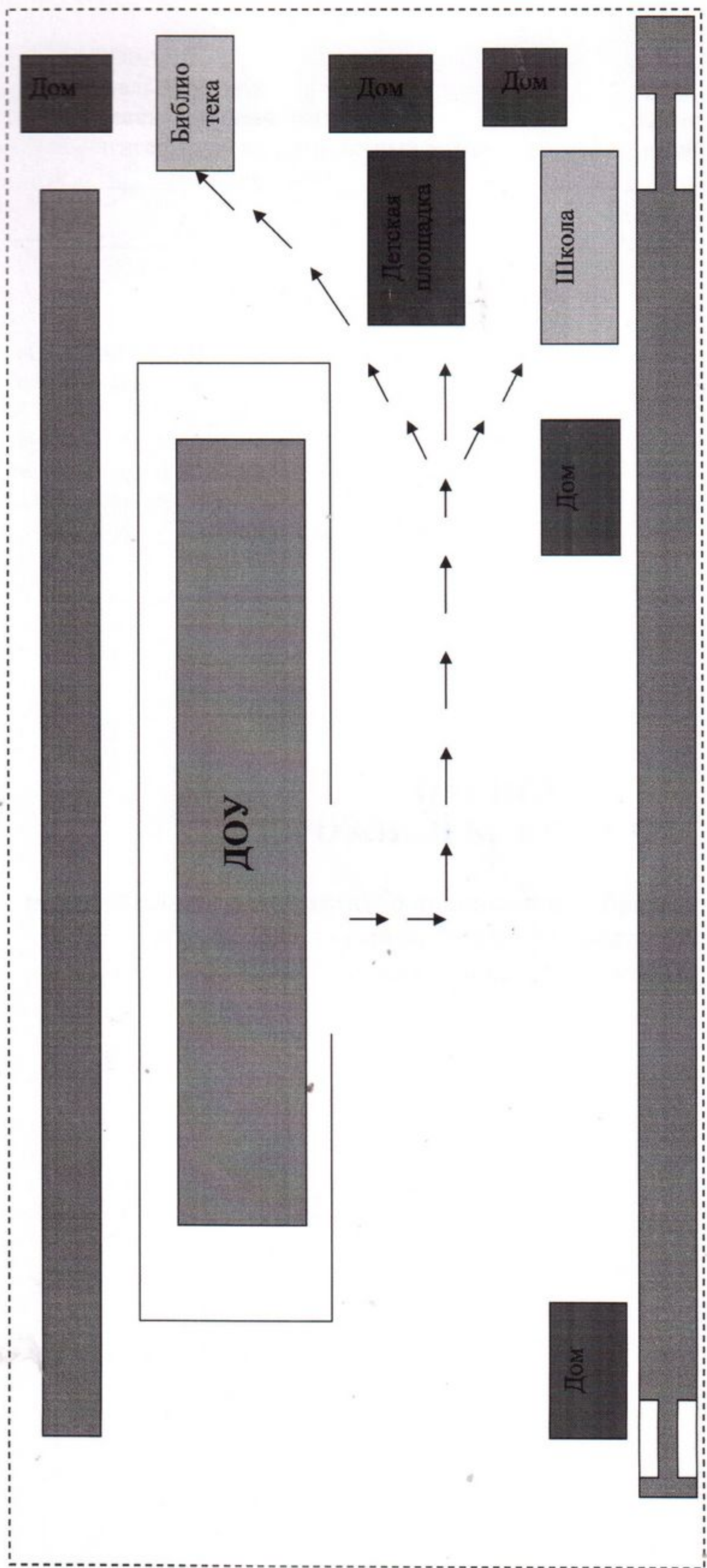
Остановка частных транспортных средств



1.3. Пути движения транспортных средств к местам разгрузки/погрузки и рекомендуемые пути передвижения детей по территории ДОУ



1.4. Маршруты движения организованных групп детей от ДОУ



Пешеходный переход

Проезжая часть

Движение детей